



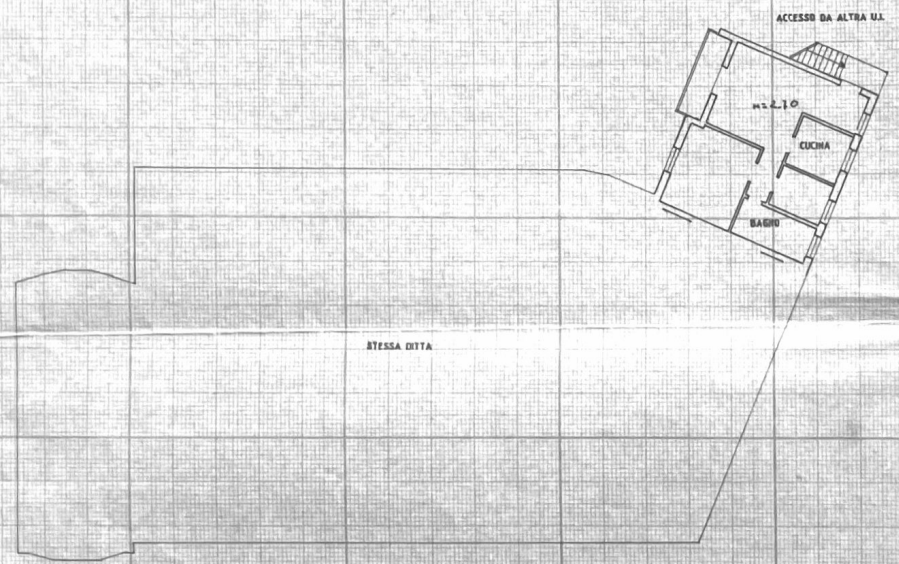
MINISTERO DELLE FINANZE
DIREZIONE GENERALE DEL CATASTO E DEI SERVIZI TECNICI ERARIALI
NUOVO CATASTO EDILIZIO URBANO

Lire 350

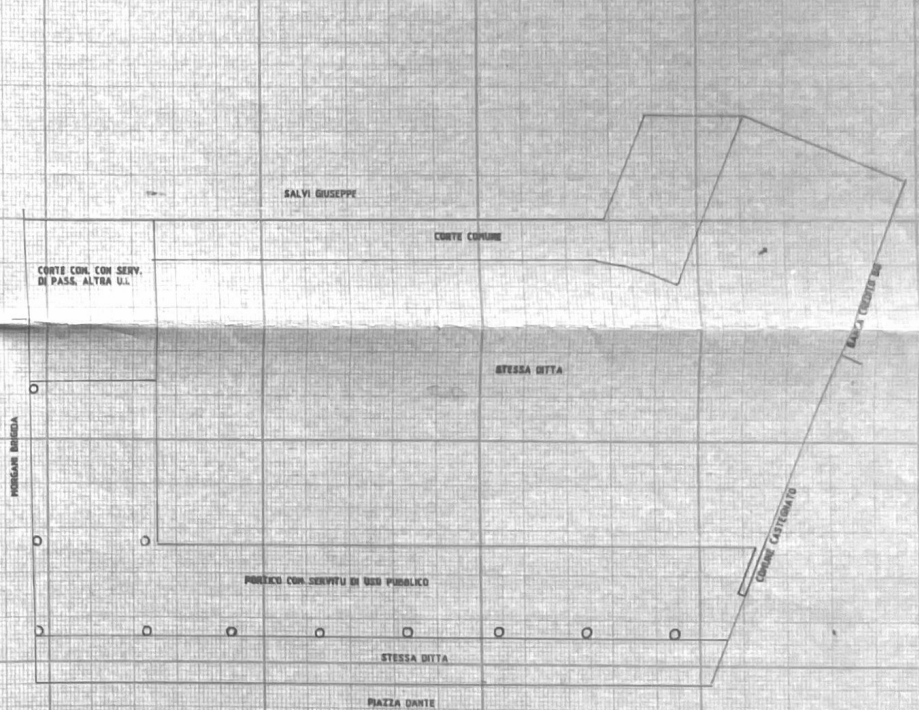
(R. DECRETO-LEGGI 13 APRILE 1938, N. 637)

Planimetria dell'immobile situato nel Comune di CASTEGNATO Via PIAZZA DANTE 7
Ditta IMMOBILIARE MAGENTA S.R.L. con sede in CASTEGNATO
Allegata alla dichiarazione presentata all'Ufficio Tecnico Erariale di BRESCIA

PIANO PRIMO



PIANO TERRA



ORIENTAMENTO



SCALA DI 1:100

SPAZIO RISERVATO PER LE ANNOTAZIONI D'UFFICIO

DATA 30.3.88
PROT. N° 9000/88

PARTITA
FOGLIO 13
MUNICIPALE 1578
SUBALTERNO 22

Compilata dal Geom. G. Cesare VERDUCCI
(Titolo, nome e cognome del tecnico)

Iscritto all'Albo dei Geometri
della Provincia di BRESCIA

DATA 6-4-88

Firma: Gen. G. Cesare Verducci



NUOVO CATASTO EDILIZIO URBANO

(R. DECRETO-LEGGE 13 APRILE 1939, N. 657)

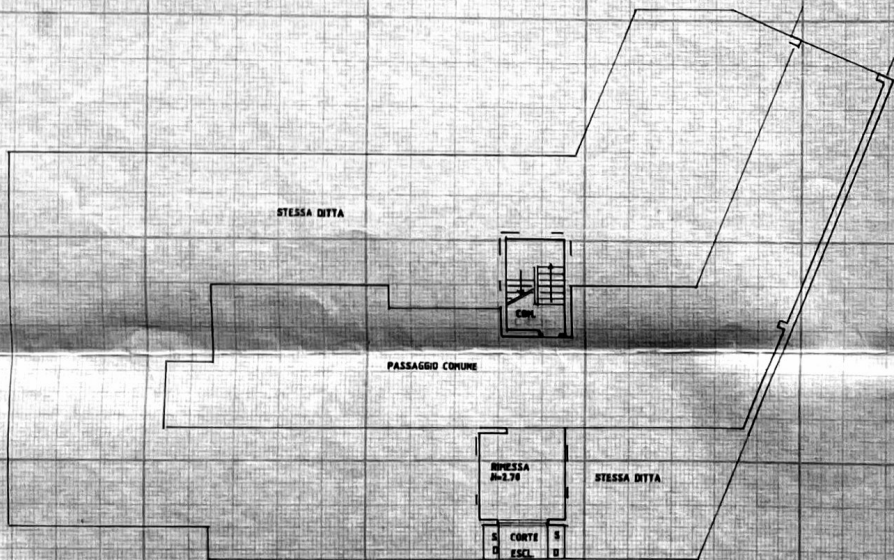
Lire
350

Planimetria dell'immobile situato nel Comune di CASTEGNATO Via PIAZZA DANTE 7

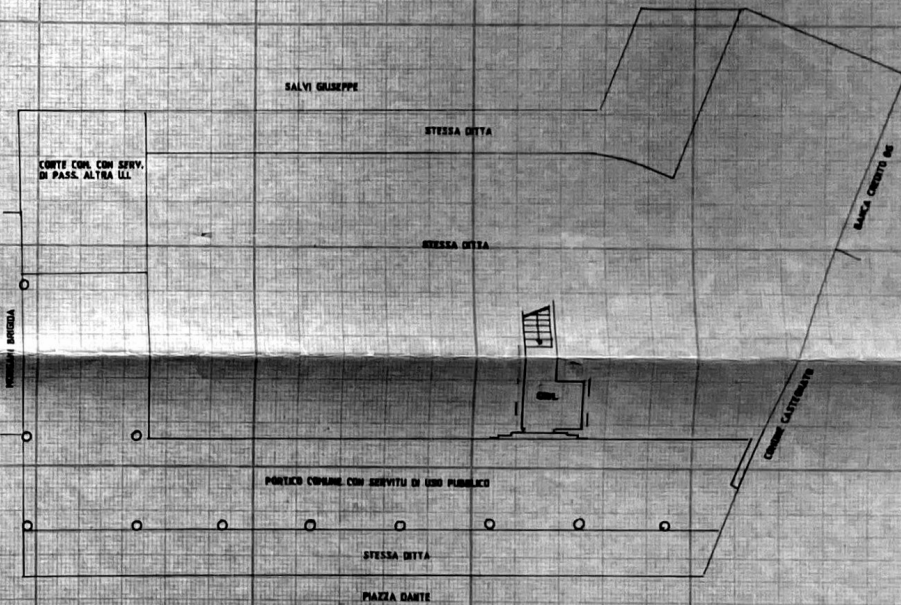
Ditta IMMOBILIARE MAGENTA S.R.L. con sede in CASTEGNATO

Allegata alla dichiarazione presentata all'Ufficio Tecnico Erariale di BRESCIA

PIANO INTERRATO



PIANO TERRA



ORIENTAMENTO



SCALA DI 1:500

SPAZIO RISERVATO PER LE ANNOTAZIONI D'UFFICIO

DATA 30-3-88
PROT. N° 9007/80.

PARTITA
FOGLIO 13
MAPPAL 1578
SCALVENS 29

Compilata dal Geom. G. Cesare VERDUCCI
(Titolo, nome e cognome del tecnico)

Iscritto all'Albo de i Geometri
della Provincia di BRESCIA

DATA 6-4-88
Firma: *Geom. G. Cesare Verducci*